

Żabia Wola, dnia 20.12.2021r.

Pan Krzysztof Marczewski
Radny Gminy Żabia Wola

W odpowiedzi na zapytanie nr 3 z dnia 29 listopada 2021r. (data wpływu do referatu:09.12.2021r.) poniżej przekazuję dane dotyczące nieruchomości położonych na terenie Gminy Żabia Wola z możliwością wykorzystania ich na cele gospodarki odpadami komunalnymi lub gospodarki związanej z oczyszczaniem i przesyłaniem ścieków komunalnych:

- dz. nr ew. 16/7, 17/5 położona w miejscowości Bieniewiec - teren oczyszczalni ścieków /symbol w planie 1KO/ - zał. nr 1,
- fr. dz. nr ew. 261/21 oraz fr. dz. nr ew. 261/25 położone w miejscowości Żabia Wola – teren pod lokalizację urządzeń do oczyszczania i przesyłania ścieków sanitarnych /symbol w planie NO/ - zał. nr 2,
- fr. dz. nr ew. 89 położonej w miejscowości Petrykozy – teren wysypiska śmieci /symbol w planie NU/ - zał. nr 3

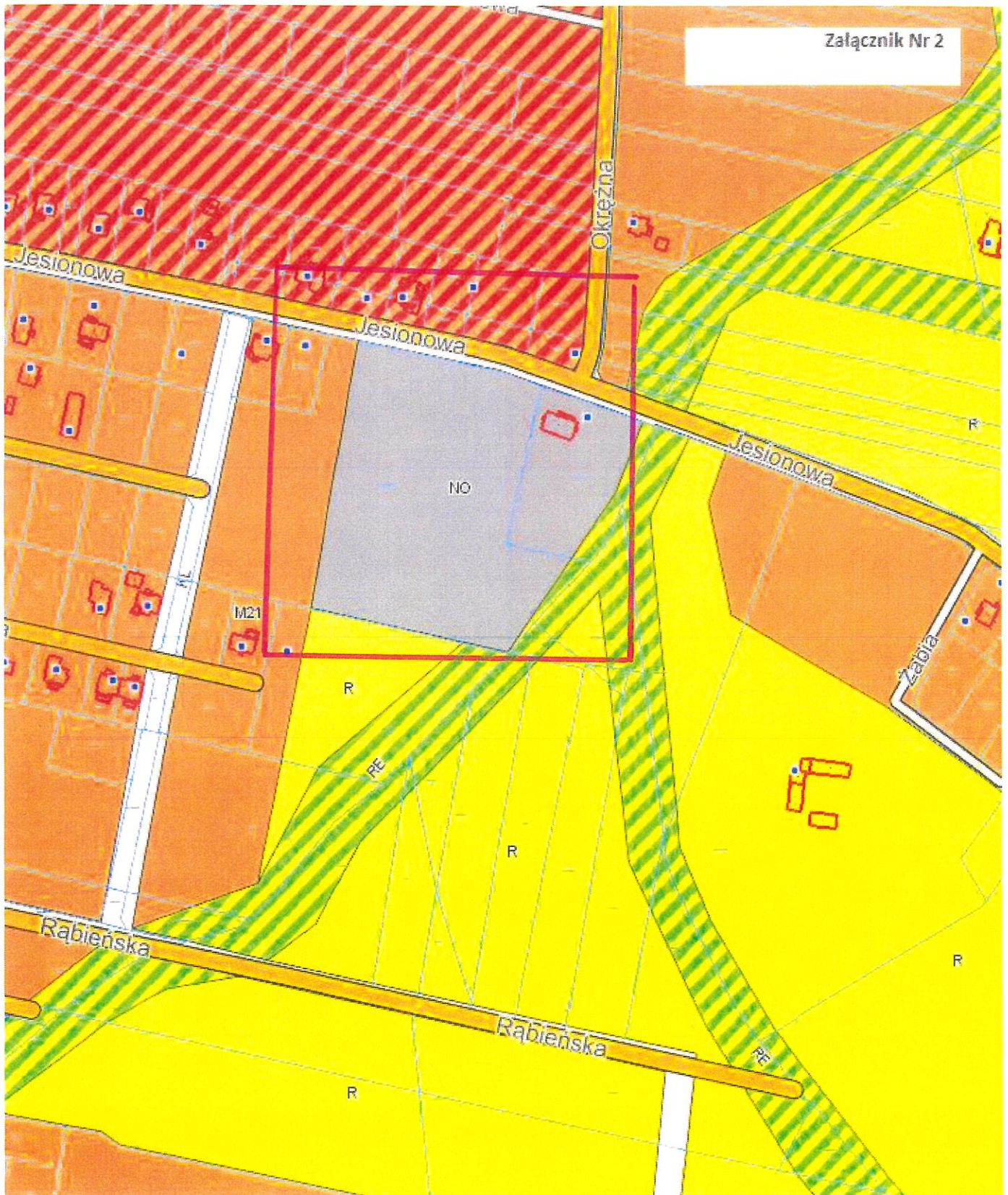
Jednocześnie informuję, że projekt miejscowego planu zagospodarowania przestrzennego obejmujący fr. m. Skuły, który obecnie wyłożony jest do publicznego wglądu, przewiduje na dz. nr ew. 56/1 teren infrastruktury technicznej – teren oczyszczalni ścieków i gospodarowania odpadami (magazynowanie, przeładunek i sortowanie odpadów) – zał. nr 4.

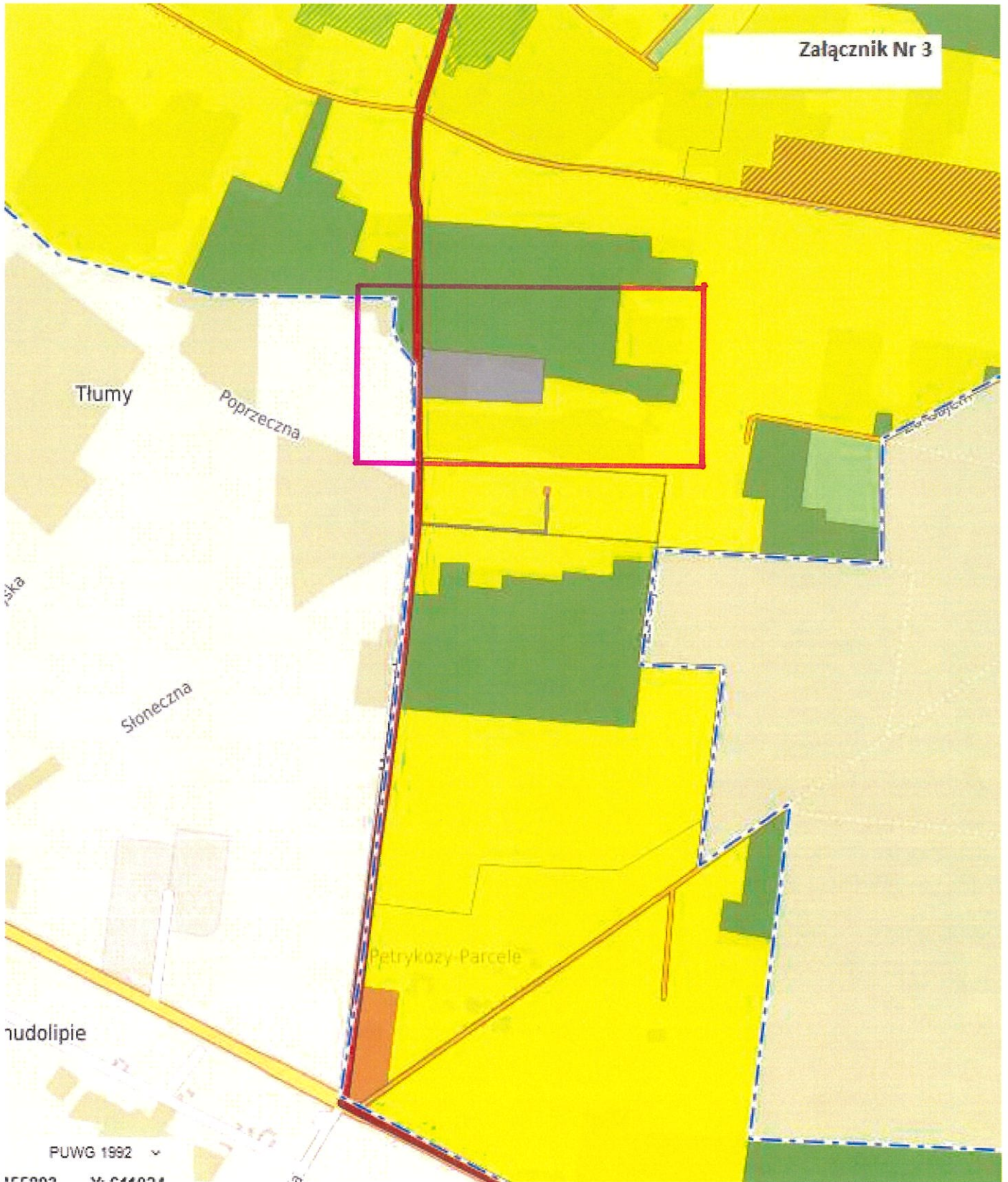
Zastępca Wójta
Gminy Żabia Wola
Bohdan Nowosielski
Bohdan Nowosielski

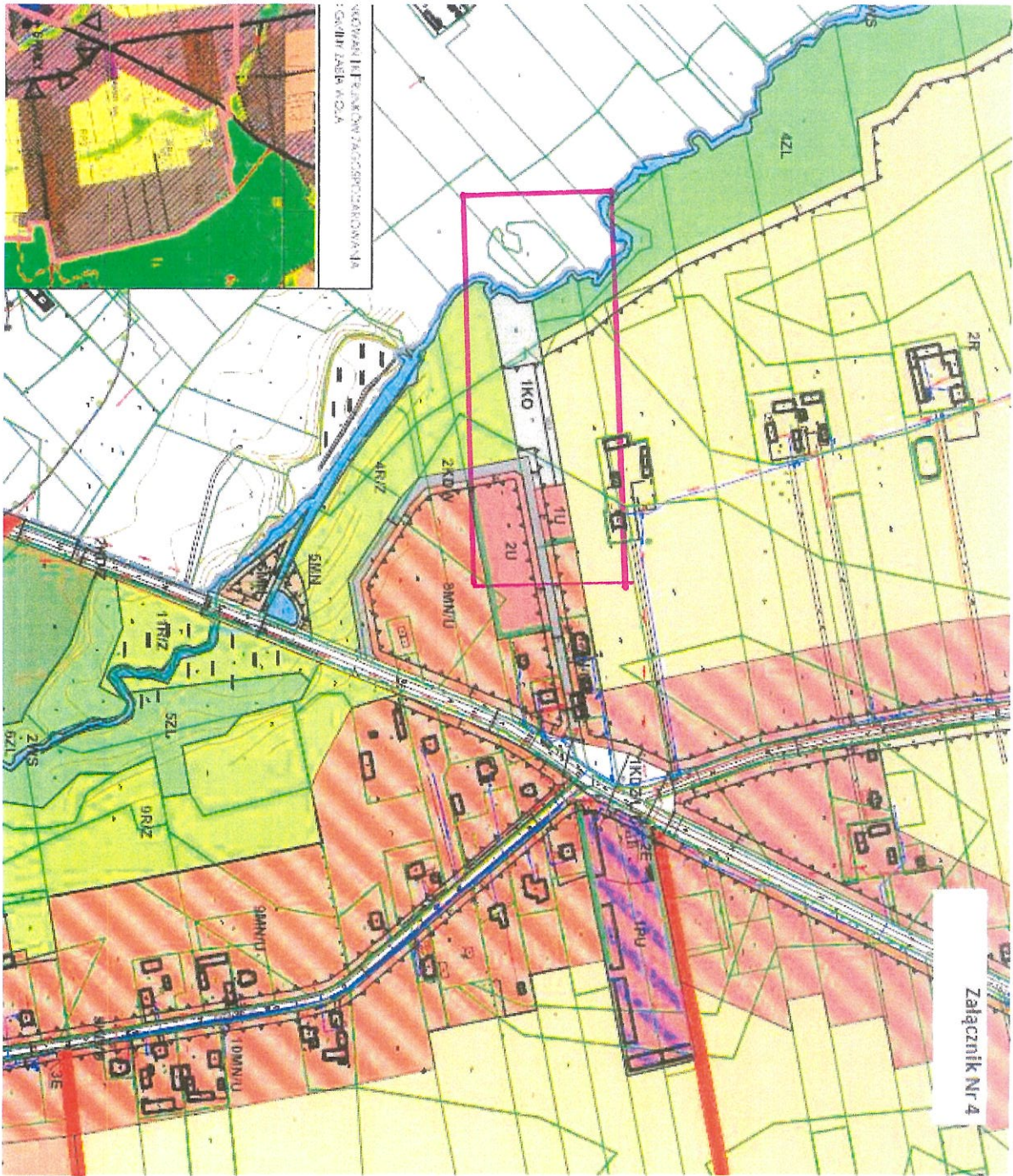
Do wiadomości:

1/Pani Anna Filipowicz
Przewodnicząca Rady Gminy Żabia Wola









Załącznik Nr 4

WZGRODZENIE PLANOWANIE ZAGOSPODAROWANIA
W OBLĘCZU ZABIKOWOLA